BUPATI BENGKALIS DARI MASA KE MASA

Kabupaten Bengkalis adalah salah satu kabupaten di Provinsi Riau, Indonesia. Wilayahnya mencakup daratan bagian timur pulau Sumatra dan wilayah kepulauan, dengan luas adalah 7.793,93 km². Ibu kota kabupaten ini berada di Bengkalis tepatnya berada di Pulau Bengkalis yang terpisah dari Pulau Sumatra. Pulau Bengkalis sendiri berada tepat di muara sungai Siak, sehingga dikatakan bahwa pulau Bengkalis adalah delta sungai Siak. Kota terbesar di kabupaten ini adalah kota Duri di kecamatan Mandau.

Penghasilan terbesar Kabupaten Bengkalis adalah minyak bumi yang menjadi sumber terbesar APBD-nya bersama dengan gas.

Kabupaten Bengkalis mempunyai letak yang sangat strategis, karena dilalui oleh jalur perkapalan internasional menuju ke Selat Malaka. Bengkalis juga termasuk dalam salah satu program *Indonesia Malaysia Singapore Growth Triangle* (IMS-GT) dan *Indonesia Malaysia Thailand Growth Triangle* (IMT-GT).

Berikut Bupati yang memimpin Kabupaten Bengkalis dari masa ke masa.

				
1945-1946	**1946-1949**	**1949-1953**	**1953-1958**	**1958-1960**

				
1960-1974	**1974-1979**	**1979-1984**	**1984-1989**	**1989-1994**

1995-2000	**2000-2010**	**2010-2015**	**2015-2016**	**2016-2020**

2020-2021	2021-Sekarang